

Vue 25 : Prise de vue depuis le hameau Les Biez (1/2)

Enjeux : Relations avec les structures paysagères / lieux de vie

Le panorama est pris au niveau du chemin d'accès au hameau Les Biez depuis la D17. Ce groupe d'habitations est situé sur le versant exposé ouest du vallon du ruisseau des Planches. On perçoit un paysage de bocage mêlé de boisements épars entrecoupés de prairies pâturées.

Depuis ce point de vue, les éoliennes du projet dominent largement le paysage, l'angle visuel du parc est élevé à environ 62°. Seule une faible partie de la base des éoliennes est masquée par la trame bocagère ainsi que par le relief. L'éolienne E2 est plus grande que le relief apparent ce qui entraîne également un effet de dominance.

L'impact est fort.

Vue panoramique avec esquisse (angle de vue 120°)

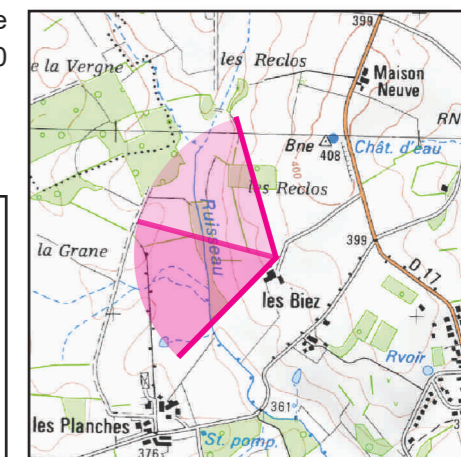


Vue réaliste avec photomontage (angle de vue 60°)



Le photomontage doit être observé à une distance de 35cm pour correspondre à une vue réaliste (impression A3)

Localisation de la prise de vue
Fond IGN 1 / 25 000



Informations sur la vue

Coordonnées Lambert 93 : 559937 / 6504568
Date et heure de la prise de vue : 30/03/2018 à 16:29
Focale : 52 mm, équivalent 24 x 36
Azimut vue réaliste : 244,2°
Angle visuel du parc : 61,8°
Eolienne la plus proche : E2 à 817 m

Vue 25 : Prise de vue depuis le hameau Les Biez (2/2)

Enjeux : Relations avec les structures paysagères / lieux de vie

Vue panoramique avec esquisse (angle de vue 120°)

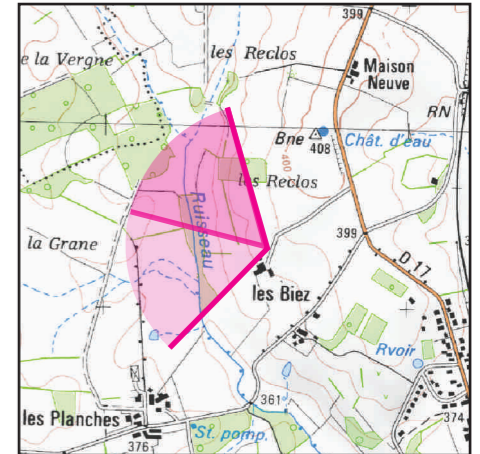


Vue réaliste avec photomontage (angle de vue 60°)



Le photomontage doit être observé à une distance de 35cm pour correspondre à une vue réaliste (impression A3)

Localisation de la prise de vue
Fond IGN 1 / 25 000



Informations sur la vue

Coordonnées Lambert 93 : 559937 / 6504568
Date et heure de la prise de vue : 30/03/2018 à 16:29
Focale : 52 mm, équivalent 24 x 36
Azimut vue réaliste : 304,2°
Angle visuel du parc : 61,8°
Eolienne la plus proche : E2 à 817 m

Vue 26 : Prise de vue depuis la D17 au niveau de Maison Neuve

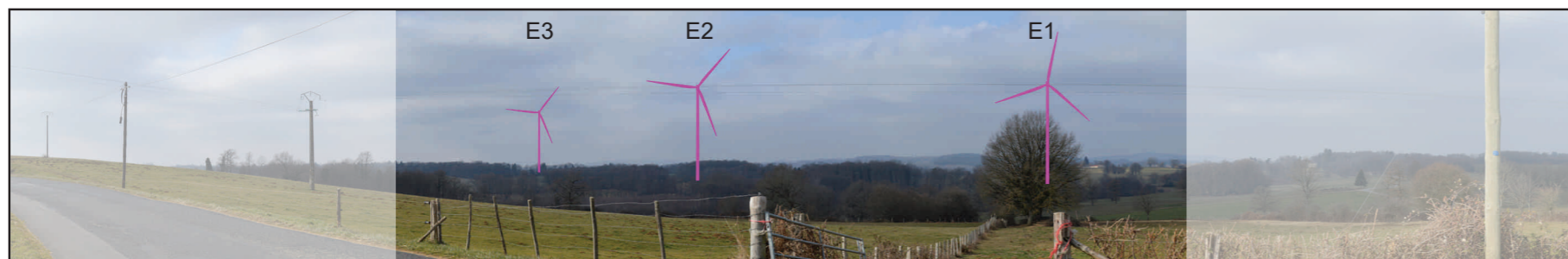
Enjeux : Relations avec les structures paysagères / lieux de vie / axes de communication

Le tracé de la D117 suit une ligne de crête le long d'un interfluve situé entre le ruisseau des Planches à l'ouest et le cours de l'Isle sur la partie est. Cette situation surélevée permet d'avoir des vues lointaines sur la campagne alentour.

Des vues panoramiques sur le projet éolien de Fromentaux sont possibles sur de nombreuses portions de cet axe de communication. Ponctuellement, quelques arbres peuvent masquer une partie d'une éolienne mais le projet domine largement le paysage avec un angle visuel de près de 45°. Sur le panorama ci-dessous, les éoliennes sont environ deux fois plus grandes que le relief apparent entraînant un effet de dominance du parc sur les structures paysagères : relief, boisement, habitations...

L'impact est fort.

Vue panoramique avec esquisse (angle de vue 120°)

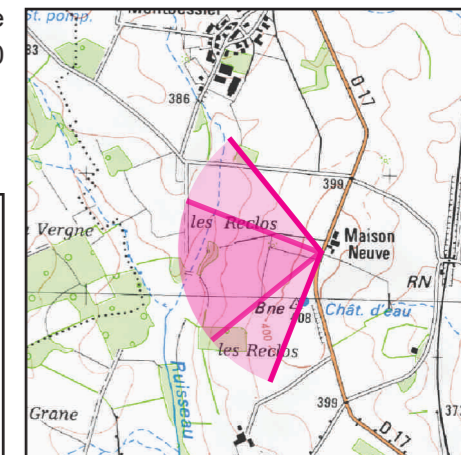


Vue réaliste avec photomontage (angle de vue 60°)



Le photomontage doit être observé à une distance de 35cm pour correspondre à une vue réaliste (impression A3)

Localisation de la prise de vue
Fond IGN 1 / 25 000



Informations sur la vue

Coordonnées Lambert 93 : 560172 / 6505119
Date et heure de la prise de vue : 25/01/2017 à 13:15
Focale : 52 mm, équivalent 24 x 36
Azimut vue réaliste : 260,7°
Angle visuel du parc : 44,6°
Eolienne la plus proche : E1 à 959 m

Vue 27 : Prise de vue depuis l'entrée est du hameau de Montbessier

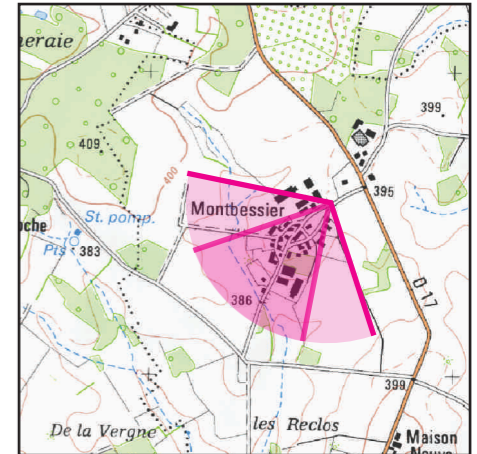
Enjeux : Lieux de vie

Le panorama est situé au niveau de l'entrée est du hameau de Montbessier qui est composé d'une vingtaine d'habitations ainsi que d'imposants bâtiments agricoles. Ce groupe d'habitations est entouré de nombreux arbres et arbustes.

Depuis ce point de vue, le projet éolien de Fromentaux est totalement dissimulé derrière la végétation. Malgré la présence d'une végétation dense qui accompagne le bâti et qui limite la visibilité en direction des éoliennes, d'autres secteurs du hameau permettront des vues plus directes vers le projet.

L'impact est modéré.

Localisation de la prise de vue
Fond IGN 1 / 25 000



Vue panoramique avec esquisse (angle de vue 120°)



Informations sur la vue

Coordonnées Lambert 93 : 560009 / 6505957
Date et heure de la prise de vue : 25/01/2017 à 12:53
Focale : 52 mm, équivalent 24 x 36
Azimut vue réaliste : 220,4°
Angle visuel du parc : 19,5°
Eolienne la plus proche : E1 à 1016 m

Vue réaliste avec photomontage (angle de vue 60°)



Le photomontage doit être observé à une distance de 35cm pour correspondre à une vue réaliste (impression A3)

Porteur de projet : ENGIE Green / Réalisation des photomontages : ENCIS Environnement / Paysagiste : ENCIS Environnement

Vue 28 : Prise de vue depuis le parc du château de Veyrinas (1/2)

Enjeux : Relations avec les structures paysagères / lieux de vie / patrimoine

Le château de Veyrinas est composé d'un bâtiment d'habitation accompagné de plusieurs dépendances au bâti rural traditionnel encore bien préservé. La façade sud-est du château ouvre sur un parc paysager à la composition relativement simple et permet quelques vues sur la campagne environnante.

Au niveau du parc et des ouvertures de la façade sud-est du château, les arbres viendront masquer fréquemment une partie du projet (notamment les résineux). Les éoliennes E1 (729 mètres) et E2 sont celles qui restent les plus visibles tandis que E3 est plus lointaine et souvent dissimulée par des boisements et/ou la trame bocagère.

L'impact est fort.

Vue panoramique avec esquisse (angle de vue 120°)

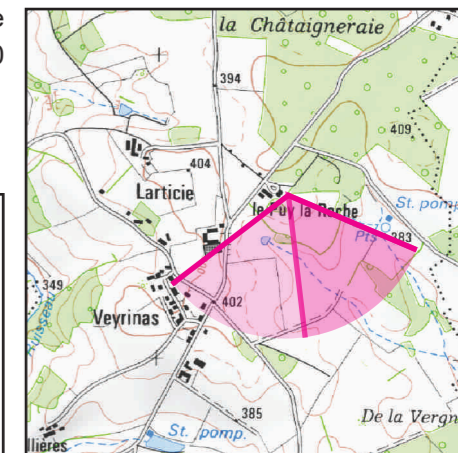


Vue réaliste avec photomontage (angle de vue 60°)



Le photomontage doit être observé à une distance de 35cm pour correspondre à une vue réaliste (impression A3)

Localisation de la prise de vue
Fond IGN 1 / 25 000



Informations sur la vue

Coordonnées Lambert 93 : 558858 / 6505936
Date et heure de la prise de vue : 30/03/2018 à 16:17
Focale : 52 mm, équivalent 24 x 36
Azimut vue réaliste : 142,7°
Angle visuel du parc : 43,2°
Eolienne la plus proche : E1 à 729,0 m

Vue 28 : Prise de vue depuis le parc du château de Veyrinas (2/2)

Enjeux : Relations avec les structures paysagères / lieux de vie / patrimoine

Vue panoramique avec esquisse (angle de vue 120°)

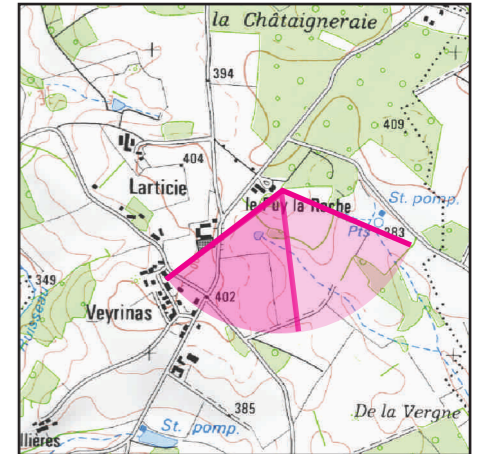


Vue réaliste avec photomontage (angle de vue 60°)



Le photomontage doit être observé à une distance de 35cm pour correspondre à une vue réaliste (impression A3)

Localisation de la prise de vue
Fond IGN 1 / 25 000



Informations sur la vue

Coordonnées Lambert 93 : 558858 / 6505936
Date et heure de la prise de vue : 30/03/2018 à 16:17
Focale : 52 mm, équivalent 24 x 36
Azimut vue réaliste : 202,7°
Angle visuel du parc : 43,2°
Eolienne la plus proche : E1 à 729,0 m

Vue 29 : Prise de vue depuis le hameau du Puy de la Roche (1/2)

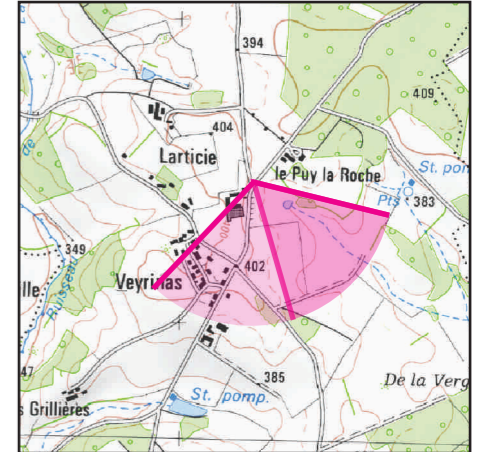
Enjeux : Relations avec les structures paysagères / lieux de vie

Le panorama est pris au niveau d'un croisement situé à égale distance entre les hameaux de Puy de la Roche, Larticie et Veyrinas. La présence d'une haie basse en bord de route permet de distinguer clairement le projet de Fromentaux.

L'éolienne E1 est celle qui apparaît le plus distinctement, aucun élément ne venant la masquer depuis ce point de vue. L'éolienne E2 est plus lointaine, un bosquet atténue la visibilité sur sa partie basse. L'éolienne E3 est entièrement caché par la haie de bord de route.

L'impact est fort.

Localisation de la prise de vue
Fond IGN 1 / 25 000



Vue panoramique avec esquisse (angle de vue 120°)



Informations sur la vue

Coordonnées Lambert 93 : 558638 / 6505850
Date et heure de la prise de vue : 25/01/2017 à 14:44
Focale : 52 mm, équivalent 24 x 36
Azimut vue réaliste : 133,0°
Angle visuel du parc : 51,3°
Eolienne la plus proche : E1 à 804 m

Vue réaliste avec photomontage (angle de vue 60°)

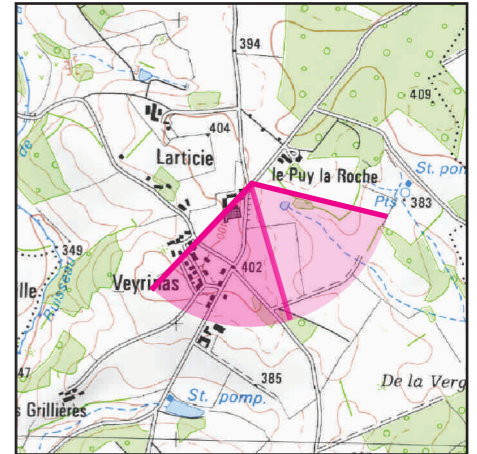


Le photomontage doit être observé à une distance de 35cm pour correspondre à une vue réaliste (impression A3)

Vue 29 : Prise de vue depuis le hameau du Puy de la Roche (2/2)

Enjeux : Relations avec les structures paysagères / lieux de vie

Localisation de la prise de vue
Fond IGN 1 / 25 000



Vue panoramique avec esquisse (angle de vue 120°)



Informations sur la vue

Coordonnées Lambert 93 : 558638 / 6505850
Date et heure de la prise de vue : 25/01/2017 à 14:44
Focale : 52 mm, équivalent 24 x 36
Azimut vue réaliste : 193,0°
Angle visuel du parc : 51,3°
Eolienne la plus proche : E1 à 804 m

Vue réaliste avec photomontage (angle de vue 60°)



Le photomontage doit être observé à une distance de 35cm pour correspondre à une vue réaliste (impression A3)

Vue 30 : Prise de vue depuis la limite sud-est du hameau de Veyrinas (1/2)

Enjeux : Relations avec les structures paysagères / lieux de vie

Le panorama est situé à proximité d'habitations récemment construites sur le hameau de Veyrinas. On peut distinguer le château d'eau implanté le long de la D117.

L'éolienne E1 est la plus visible, seule sa partie basse est masquée par une haie bocagère. Elle s'impose clairement dans le paysage et domine les autres éléments qui structurent l'espace : ondulations du relief, trame bocagère ainsi que les quelques éléments bâtis qui ponctuent cet ensemble : maisons, château d'eau... l'éolienne E2 est plus distante et apparaît filtrée par un bosquet d'arbres tandis que E3 est plus distante générant un impact moindre sur ce secteur.

L'impact est fort.

Vue panoramique avec esquisse (angle de vue 120°)

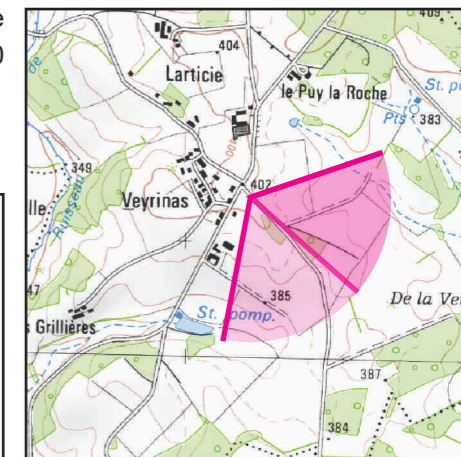


Vue réaliste avec photomontage (angle de vue 60°)



Le photomontage doit être observé à une distance de 35cm pour correspondre à une vue réaliste (impression A3)

Localisation de la prise de vue
Fond IGN 1 / 25 000



Informations sur la vue

Coordonnées Lambert 93 : 558616 / 6505543
Date et heure de la prise de vue : 25/01/2017 à 14:34
Focale : 52 mm, équivalent 24 x 36
Azimut vue réaliste : 101,3°
Angle visuel du parc : 72,6°
Eolienne la plus proche : E1 à 655 m

Vue 30 : Prise de vue depuis la limite sud-est du hameau de Veyrinas (2/2)

Enjeux : Relations avec les structures paysagères / lieux de vie

Vue panoramique avec esquisse (angle de vue 120°)

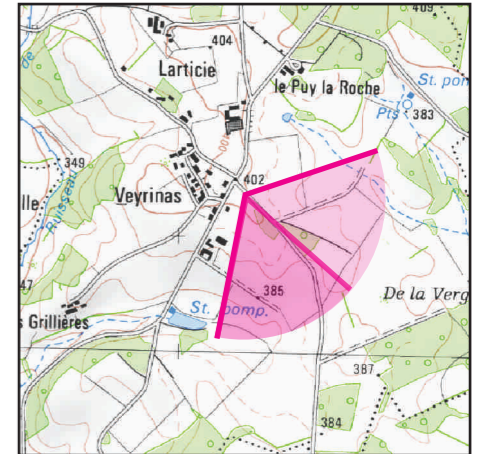


Vue réaliste avec photomontage (angle de vue 60°)



Le photomontage doit être observé à une distance de 35cm pour correspondre à une vue réaliste (impression A3)

Localisation de la prise de vue
Fond IGN 1 / 25 000



Informations sur la vue

Coordonnées Lambert 93 : 558616 / 6505543
Date et heure de la prise de vue : 25/01/2017 à 14:34
Focale : 52 mm, équivalent 24 x 36
Azimut vue réaliste : 161,3°
Angle visuel du parc : 72,6°
Eolienne la plus proche : E1 à 655 m

Vue 31 : Prise de vue depuis le hameau de Lauzet (1/2)


Enjeux : Relations avec les structures paysagères / lieux de vie

Ce petit groupe d'habitations est situé dans le vallon du Crassat, sur la rive exposée ouest. Il est bordé de prairies pâturées ainsi que de quelques boisements denses.

Depuis ce secteur, le projet de Fromentaux est masqué en partie par le relief situé à l'est ainsi que par des boisements qui le recouvrent. L'éolienne E3 reste la plus visible mais seule la partie haute du mât et les pales en mouvement se distinguent nettement au-dessus des arbres. E1 et E2 sont largement dissimulées derrière la végétation. Elles sont plus visibles en période hivernale du fait de l'absence de feuillage sur les arbres.

L'impact est modéré.

Vue panoramique avec esquisse (angle de vue 120°)

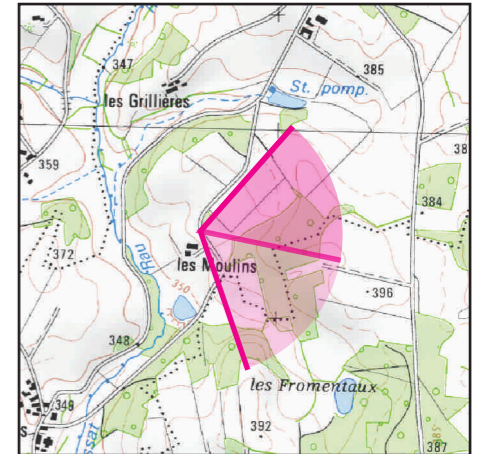


Vue réaliste avec photomontage (angle de vue 60°)



Le photomontage doit être observé à une distance de 35cm pour correspondre à une vue réaliste (impression A3)

Localisation de la prise de vue
Fond IGN 1 / 25 000




Informations sur la vue

Coordonnées Lambert 93 : 558155 / 6504673
Date et heure de la prise de vue : 25/01/2017 à 14:56
Focale : 52 mm, équivalent 24 x 36
Azimut vue réaliste : 70,98°
Angle visuel du parc : 66,2°
Eolienne la plus proche : E3 à 638 m

Vue 31 : Prise de vue depuis le hameau de Lauzet (2/2)

Enjeux : Relations avec les structures paysagères / lieux de vie

Vue panoramique avec esquisse (angle de vue 120°)

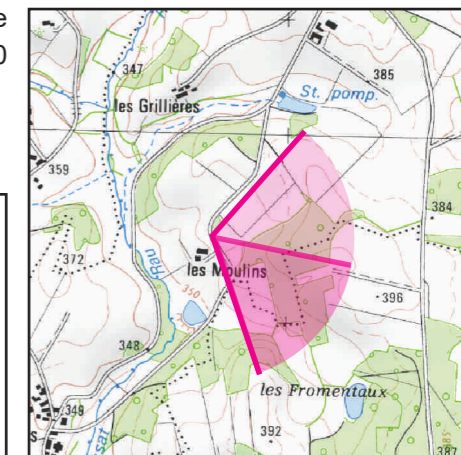


Vue réaliste avec photomontage (angle de vue 60°)



Le photomontage doit être observé à une distance de 35cm pour correspondre à une vue réaliste (impression A3)

Localisation de la prise de vue
Fond IGN 1 / 25 000



Informations sur la vue

Coordonnées Lambert 93 : 558155 / 6504673
Date et heure de la prise de vue : 25/01/2017 à 14:56
Focale : 52 mm, équivalent 24 x 36
Azimut vue réaliste : 130,98°
Angle visuel du parc : 66,2°
Eolienne la plus proche : E3 à 638 m

Vue 32 : Prise de vue depuis la route communale longeant les Renardes

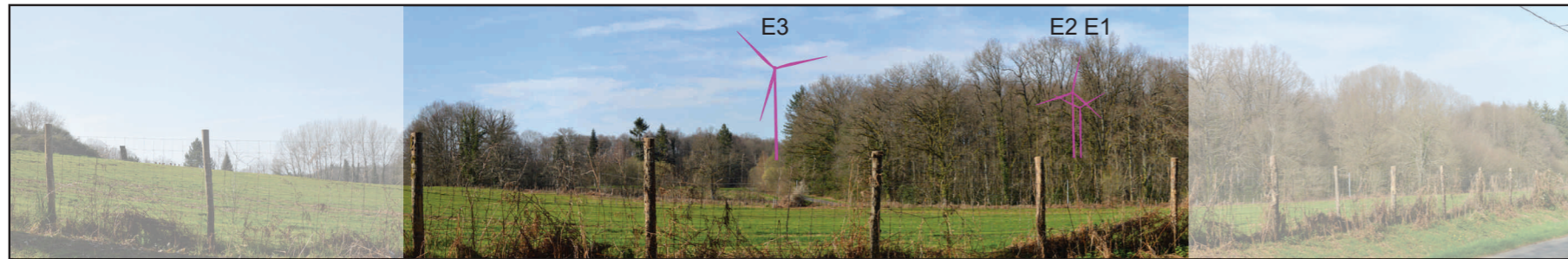
Enjeux : Lieux de vie

Le hameau des Renardes est bordé de prairies et de boisements assez denses. Depuis la route communale menant au lieu de vie, on distingue essentiellement l'éolienne E3. Les éoliennes E1 et E2 sont dissimulées derrière un boisement proche. Filtrées par les branchages, les pales de l'éolienne E2 sont légèrement perceptibles. Le hameau est localisé légèrement plus à l'est de cette prise de vue. Ainsi, les visibilitées vers le projet seront de moindre importance depuis l'habitat.

L'impact est modéré.

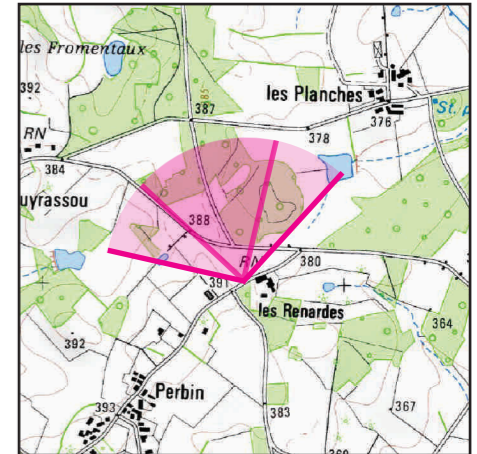
Localisation de la prise de vue
Fond IGN 1 / 25 000

Vue panoramique avec esquisse (angle de vue 120°)



Informations sur la vue

Coordonnées Lambert 93 : 559047 / 6503391
Date et heure de la prise de vue : 20/03/2020 à 16:44
Focale : 52 mm, équivalent 24 x 36
Azimut vue réaliste : 343°
Angle visuel du parc : 22,8°
Eolienne la plus proche : E3, à 1 048 m



Vue réaliste avec photomontage (angle de vue 60°)



Le photomontage doit être observé à une distance de 35cm pour correspondre à une vue réaliste (impression A3)

Vue 33 : Prise de vue depuis l'entrée du hameau de la Grillière (1/2)

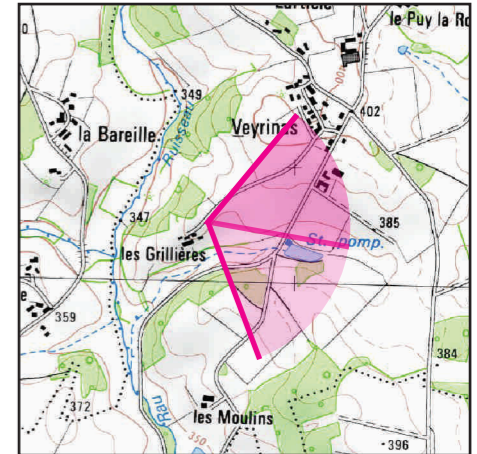
Enjeux : Relations avec les structures paysagères / lieux de vie

Les abords du hameau de la Grillière ouvrent vers un léger vallon dont le versant opposé au point de vue est longé par une route communale et couvert par un boisement assez dense. Un ancien corps de ferme est visible en direction du nord-est ainsi que quelques habitations du hameau de Veyrinas, plus au nord.

Le boisement visible en direction de l'est masque la partie inférieure de E3, dont les pales restent bien perceptibles. Plus au nord, E2 et E1 se dégagent plus nettement, en arrière-plan. L'angle visuel du parc est également assez élevé depuis ce secteur, avoisinant les 60°.

L'impact est modéré.

Localisation de la prise de vue
Fond IGN 1 / 25 000



Vue panoramique avec esquisse (angle de vue 120°)



Informations sur la vue

Coordonnées Lambert 93 : 558110 / 6505209
Date et heure de la prise de vue : 20/03/2020 à 16:32
Focale : 52 mm, équivalent 24 x 36
Azimut vue réaliste : 70,5°
Angle visuel du parc : 57,9°
Eolienne la plus proche : E3, à 1 026 m

Vue réaliste avec photomontage (angle de vue 60°)



Le photomontage doit être observé à une distance de 35cm pour correspondre à une vue réaliste (impression A3)

Vue 33 : Prise de vue depuis l'entrée du hameau de la Grillière (2/2)

Vue panoramique avec esquisse (angle de vue 120°)

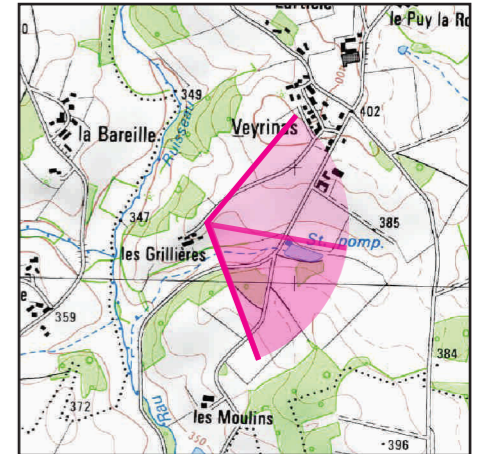


Vue réaliste avec photomontage (angle de vue 60°)



Le photomontage doit être observé à une distance de 35cm pour correspondre à une vue réaliste (impression A3)

Localisation de la prise de vue
Fond IGN 1 / 25 000



Informations sur la vue

Coordonnées Lambert 93 : 558110 / 6505209
Date et heure de la prise de vue : 20/03/2020 à 16:32
Focale : 52 mm, équivalent 24 x 36
Azimut vue réaliste : 130,5°
Angle visuel du parc : 57,9°
Eolienne la plus proche : E3, à 1 026 m